




Odevzdání po připomínkách 05/2019

				číslo soupravy
č. změny	datum	popis a zdůvodnění	podpis	

		STRABAG Rail a.s. Železničářská 1385/29, Střekov 400 03 Ústí nad Labem tel.: +420 475 300 111 e-mail: projekt.ul@strabag.com		Investor:  Správa železniční dopravní cesty	
Odpov. projektant stavby Ing. David Růža 	Odpov. geodet Ing. Jan Ganaj 	Kontroloval Jan Trnka 	Vypracoval Michal Apt 		
Stavba Oprava úseku Domoušice - Hřivice				Místo stavby: Domoušice - Hřivice	
Objekt PRŮVODNÍ TECHNICKÁ ZPRÁVA				Stupeň	P
				Datum	05/2019
				Formát	A4
Příloha Technická zpráva				Měřítka	-
				Část	I.1
				Příloha	1

Technická zpráva

Stavba : „Oprava úseku Domoušice - Hřivice“

Identifikační údaje:

Místo stavby: TÚ 0762 trati Rakovník - Louny, dílčí úsek Domoušice (mimo) – Hřivice (mimo)
(km 26,955 – 35,923)

Objednatel : Správa železniční dopravní cesty, s.o.
Oblastní ředitelství Ústí nad Labem
Železničářská 1386/31
400 03 Ústí nad Labem

Účel: projekt stavby (P)

Datum zpracování: 05/2019

Odpovědný projektant stavby: Ing. David Růža

Úředně oprávněný zeměměřický inženýr : Ing. Jan Ganaj

Souřadnicový systém: S - JTSK

Výškový systém: B.p.v.

Použité zákony, vyhlášky, normy:

Zákon č.256/2014 sb. Zákon o katastru nemovitostí ČR v aktuálním znění
Zákon č.200/1994 sb. Zákon o zeměměřičství v aktuálním znění
Vyhláška č.31/1995 sb., kterou se provádí zákon č.200/1994 sb. v aktuálním znění
Vyhláška č.357/2013 sb., kterou se provádí č.256/2014 sb.
Nařízení vlády č.430/2006 sb., o stanovení geodetických referenčních systému a státních mapových děl
závazných na území státu a zásadách jejich používání
ČSN 73 04 01 Názvosloví v geodézii a kartografii
ČSN 01 34 11 Mapy velkých měřítek
ČSN 73 04 15 Geodetické body
ČSN 73 04 16 Měřické značky stabilizovaných bodu v geodézii
Směrnice generálního ředitele č.11/2006, č.j. 13 511/06-OP
Technické kvalitativní podmínky staveb státních drah
ČSN 730420-2
Směrnice SŽDC č.117 – Předávání digitální dokumentace z investiční výstavby SŽDC“, č.j. S11908/2017-SŽDC-GR-07
SŽDC M20/MP005, Metodický pokyn pro tvorbu prostorových dat pro mapy velkého měřítko
SŽDC M20/MP006, Opatření k zaměřování objektů železniční dopravní cesty

Členění části I. Geodetická dokumentace :

- I.1 Technická zpráva
- I.2 Majetkoprávní část (*neobsazeno*)
- I.3 Geodetické a mapové podklady

Podklady

Převzaté a doplněné podklady vyhovují svou přesností platným předpisům (viz použité zákony, vyhlášky, normy).

Použité podklady:

- a) digitalizovaná hranice drážního pozemku (12/2018)
- b) digitální katastrální mapa (12/2018)
- c) geodetické údaje o stávajících bodových polích (01/2019)
- d) stávající mapový podklad od SŽDC (01/2019)

I.2 Majetkoprávní část

Majetkoprávní část není dle „Všeobecných technických podmínek“ požadována.

I.3 Geodetické a mapové podklady

Zaměření dané lokality bylo provedeno pracovníky SŽG. Všechny podklady dodá SŽG.

Vypracoval : Michal Apt
Datum: květen 2018

Ověřil: Ing. Jan Ganaj

Náležitostí a přesností odpovídá právním předpisům
a podmínkám písemně dohodnutým s objednatelem.

29.5.2019
295/19

